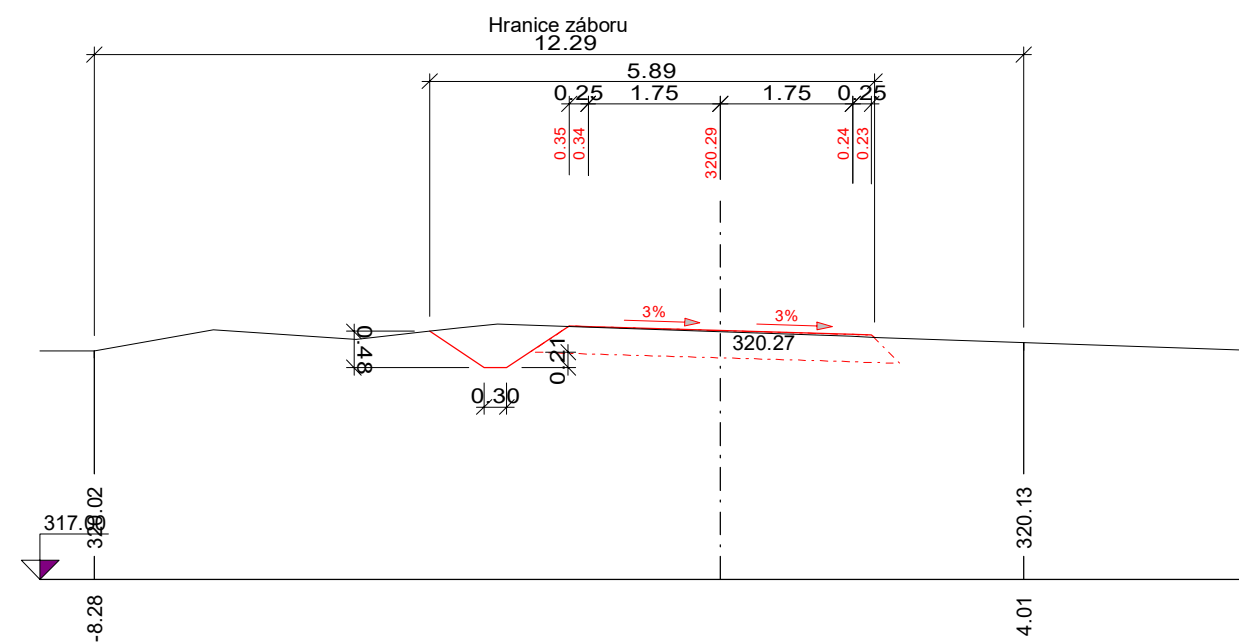
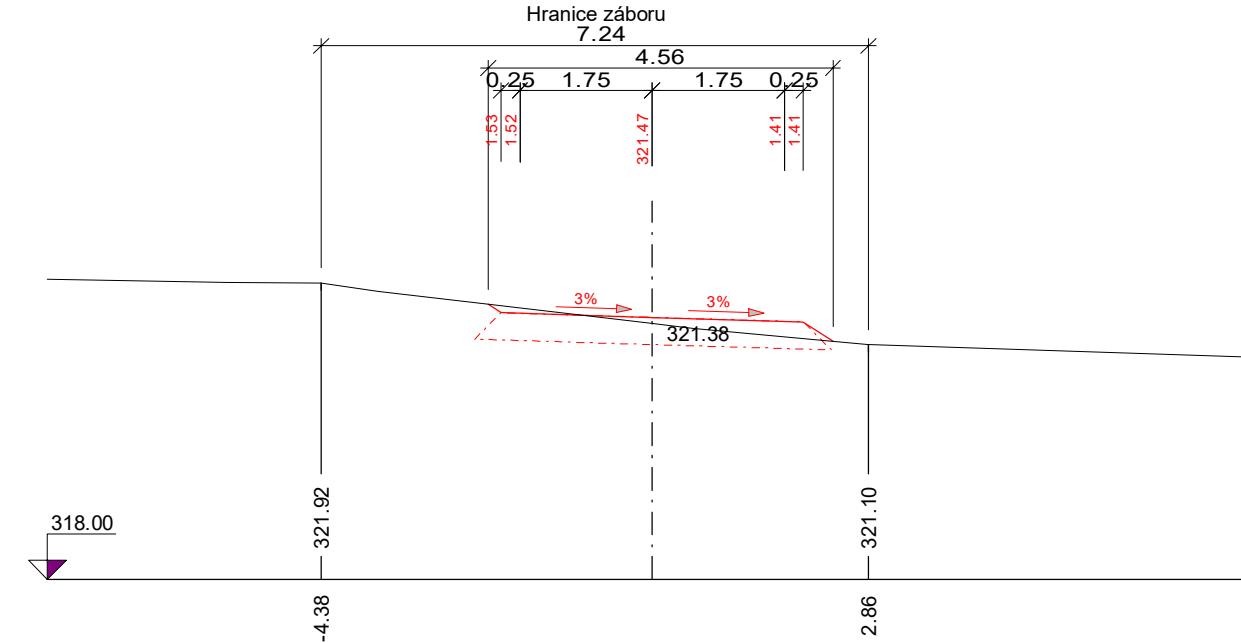


VYPRACOVALA		ZODP. PROJEKTANT		GEODETICKÉ SDRUŽENÍ s.r.o. Pod Anenskou 245, 261 01 Příbram www.geodetpb.cz	
OKRES: Liberec	OBC: Pertoltice			STUPEŇ	PSZ
KATASTRÁLNÍ ÚZEMÍ: Horní Pertoltice	Státní pozemkový úřad KPÚ pro Liberecký kraj Pobočka Liberec			ČÍSLO ZAKÁZKY	4006/2017
ODBĚRATEL:				DATUM	04/2019
				FORMÁT	A1
				MĚŘÍTKO	1:100
DOKUMENTACE TECHNICKÉHO ŘEŠENÍ PSZ Polní cesta HC1 PŘÍČNÉ REZY				Č. VÝKRESU	05

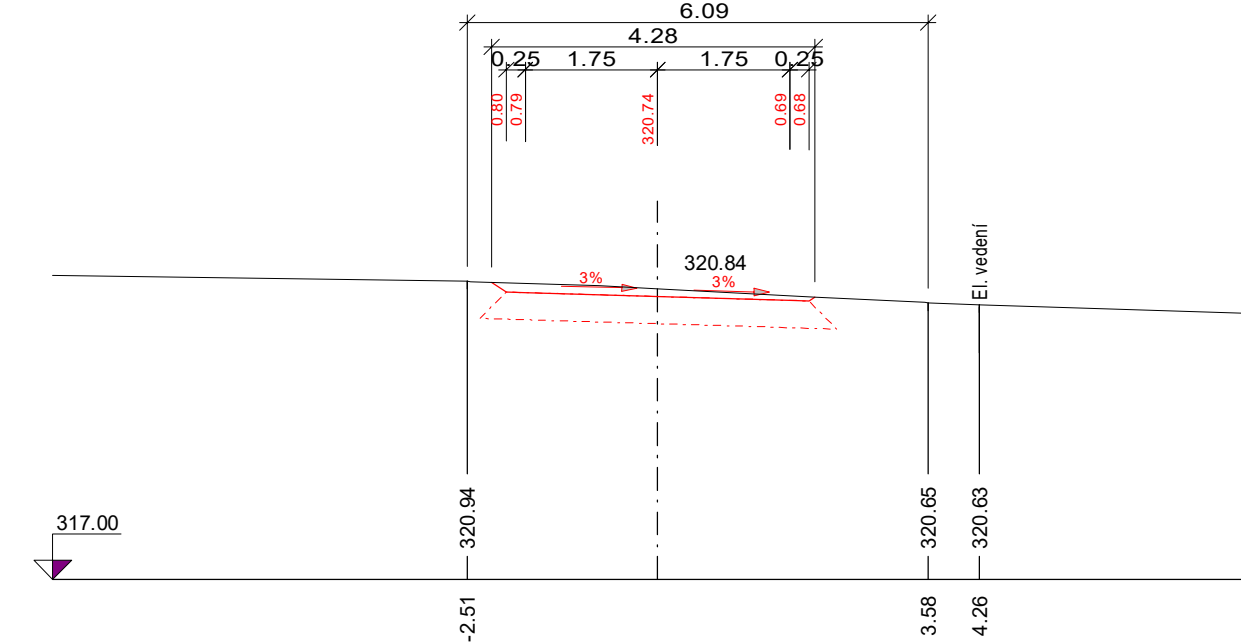
17 - KM 0.80000



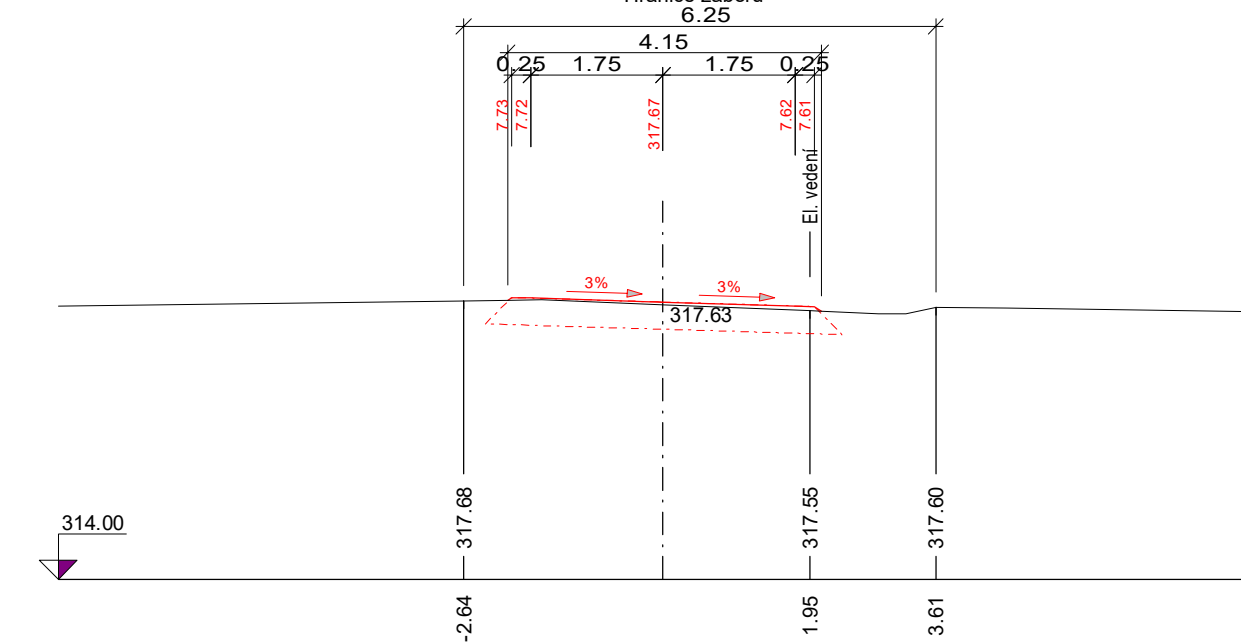
21 - KM 1.00000



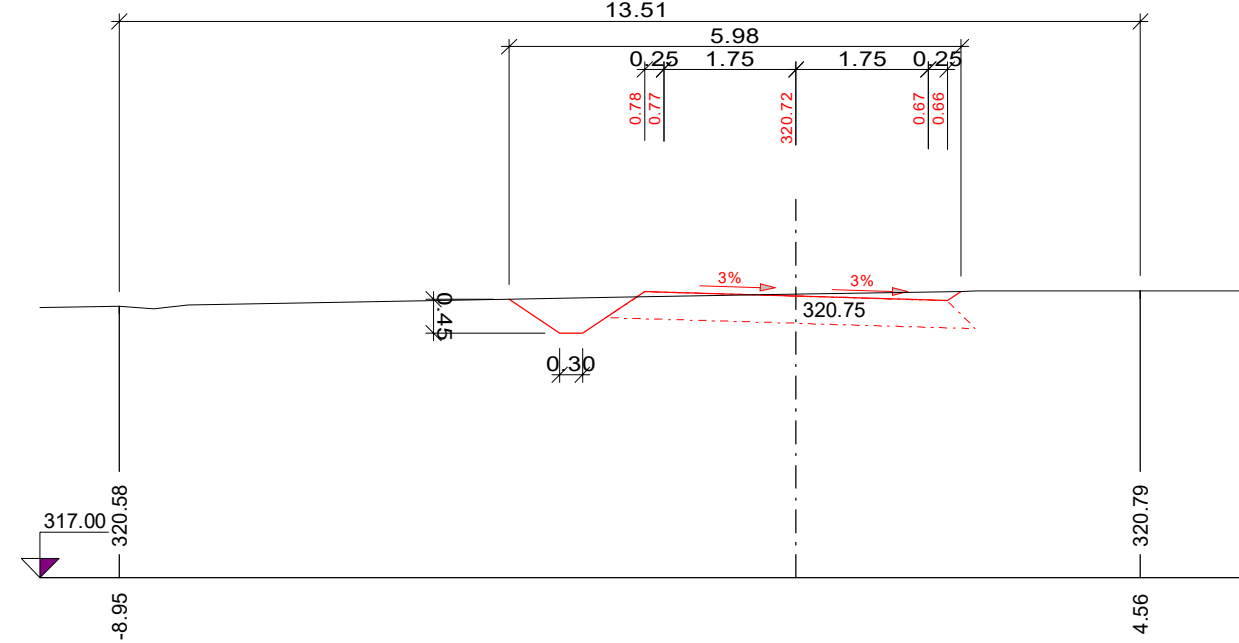
25 - KM 1.20000



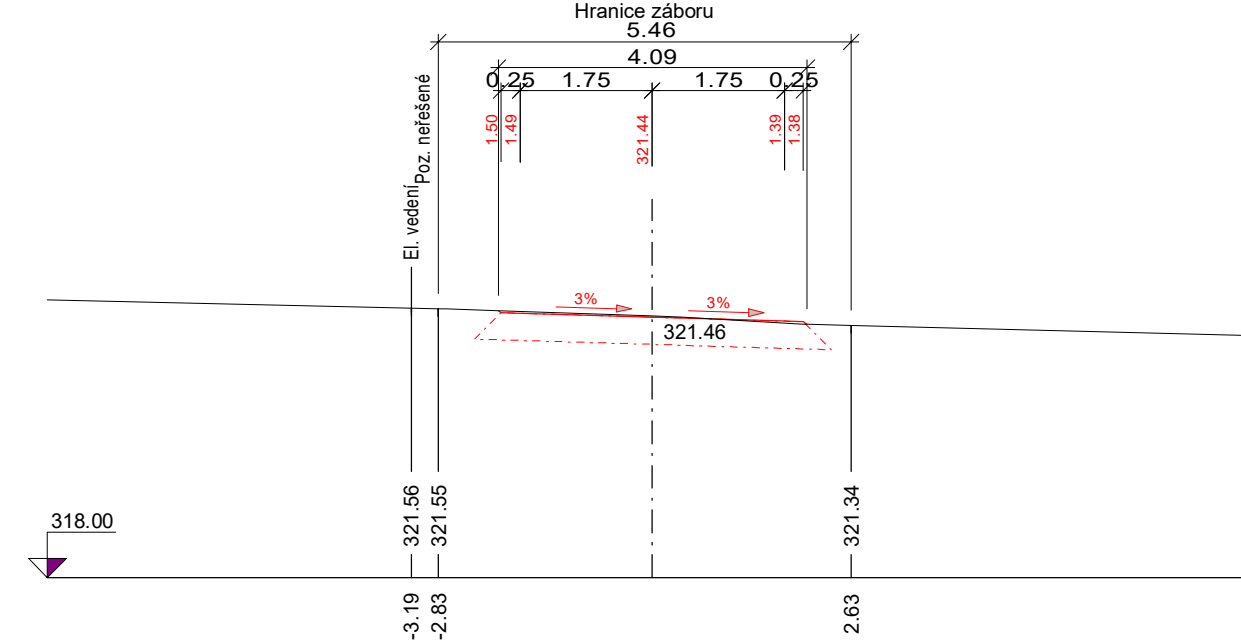
29 - KM 1.40000



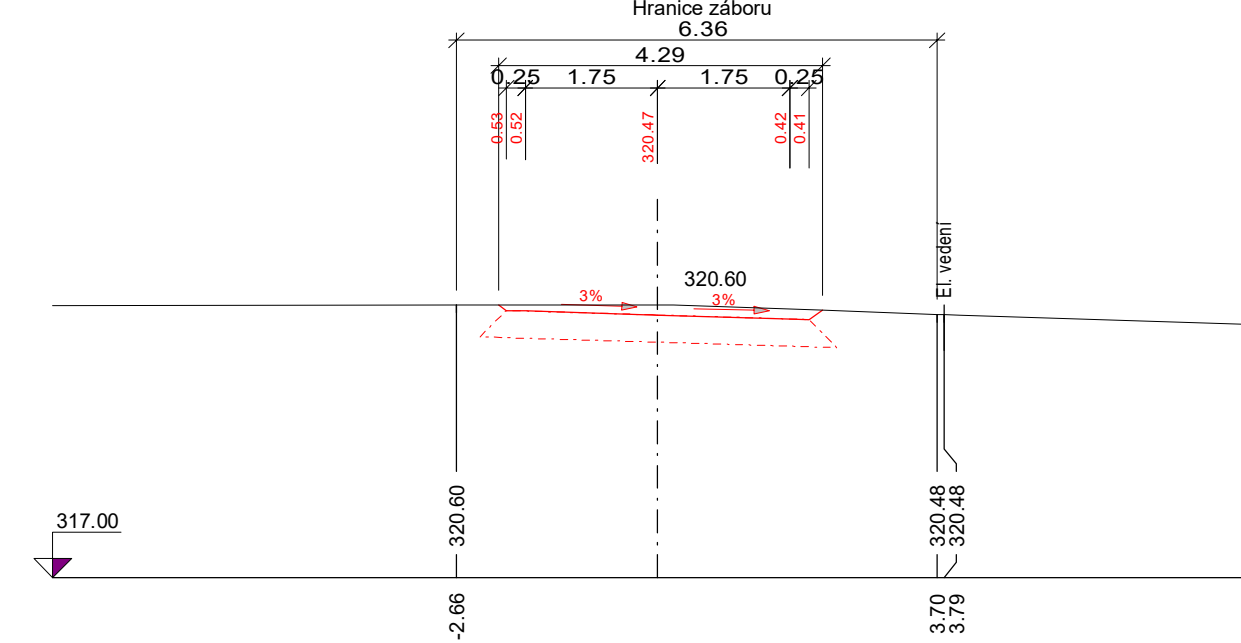
18 - KM 0.85000



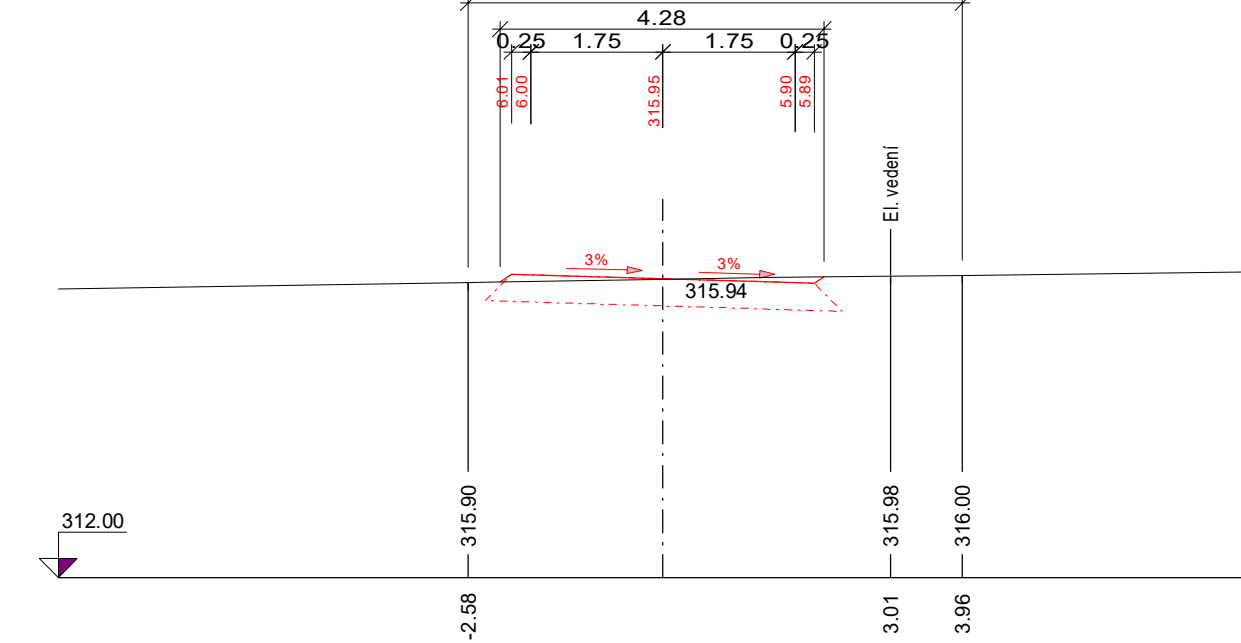
22 - KM 1.05000



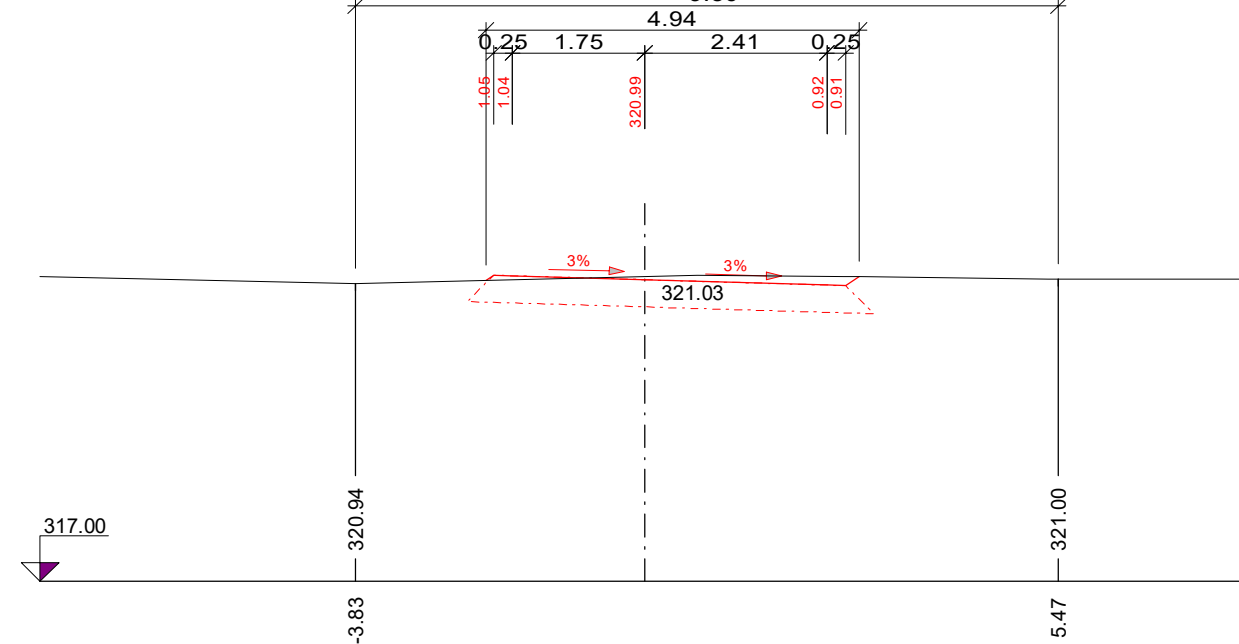
26 - KM 1.25000



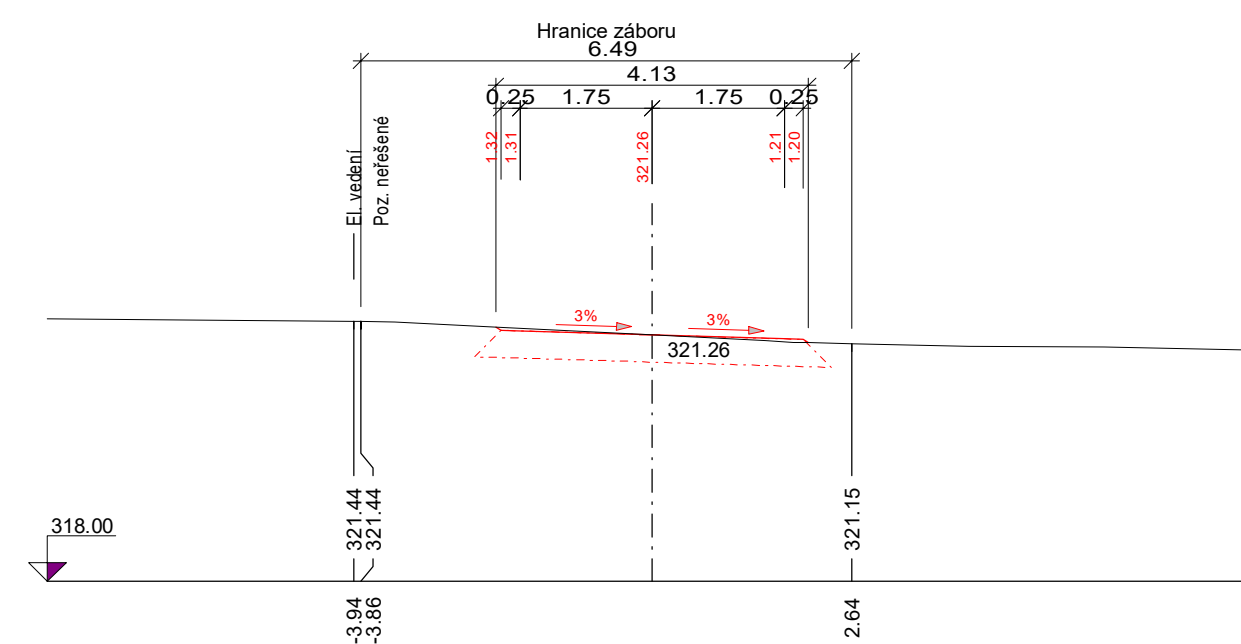
30 - KM 1.45000



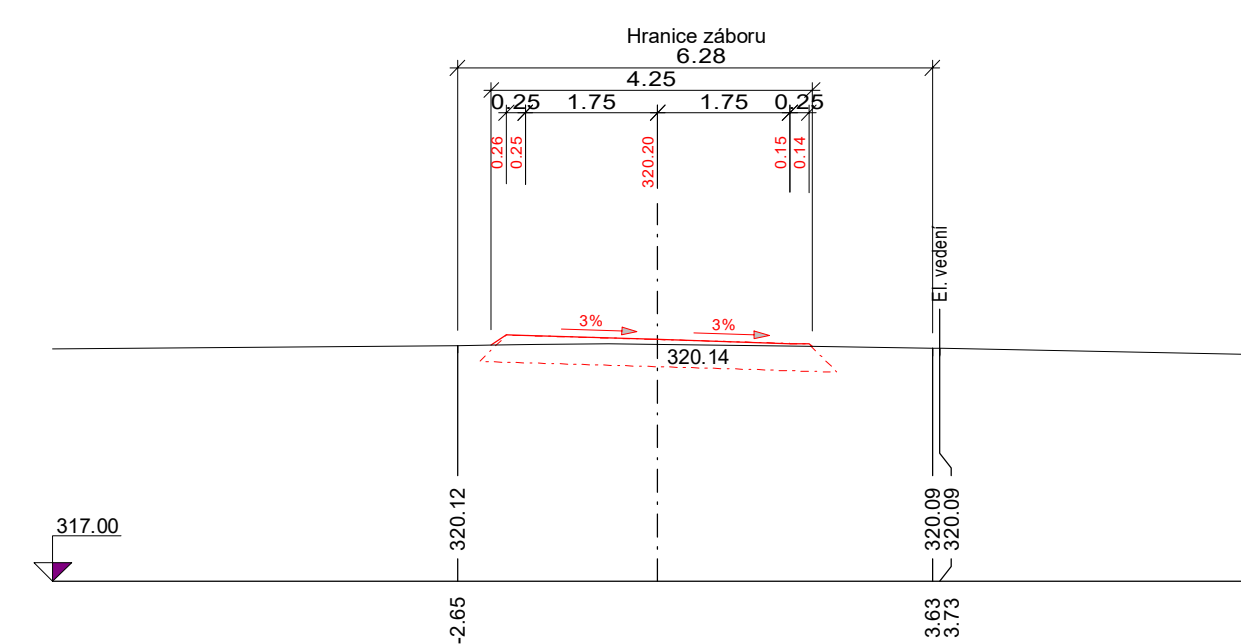
19 - KM 0.88500



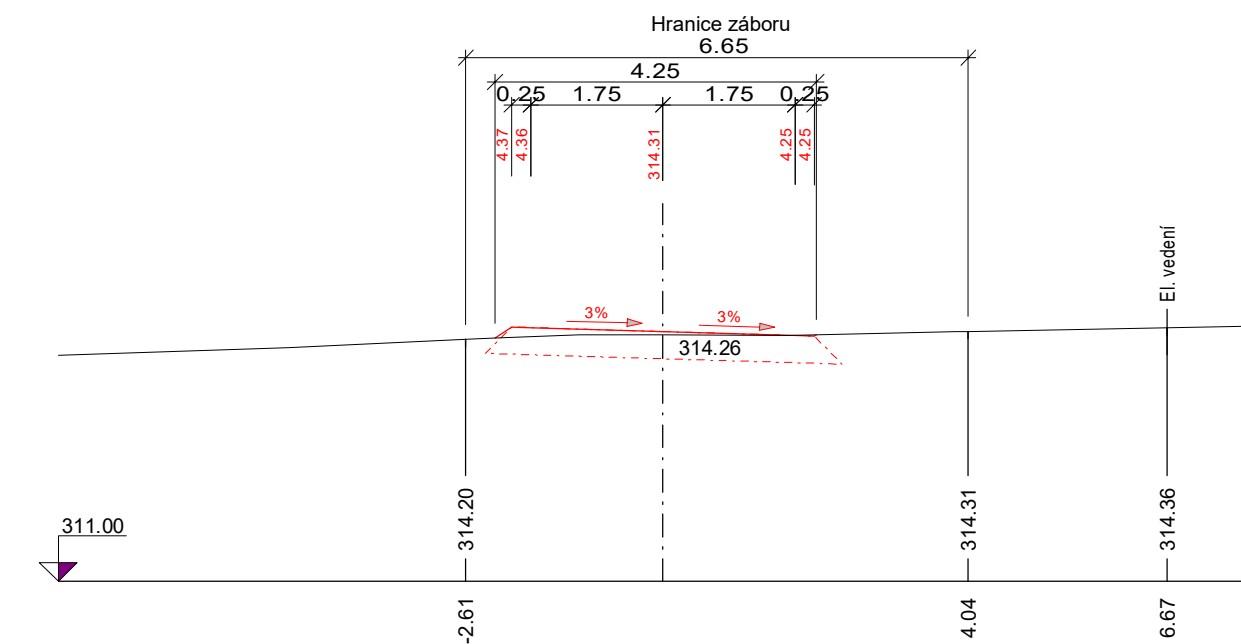
23 - KM 1.10000



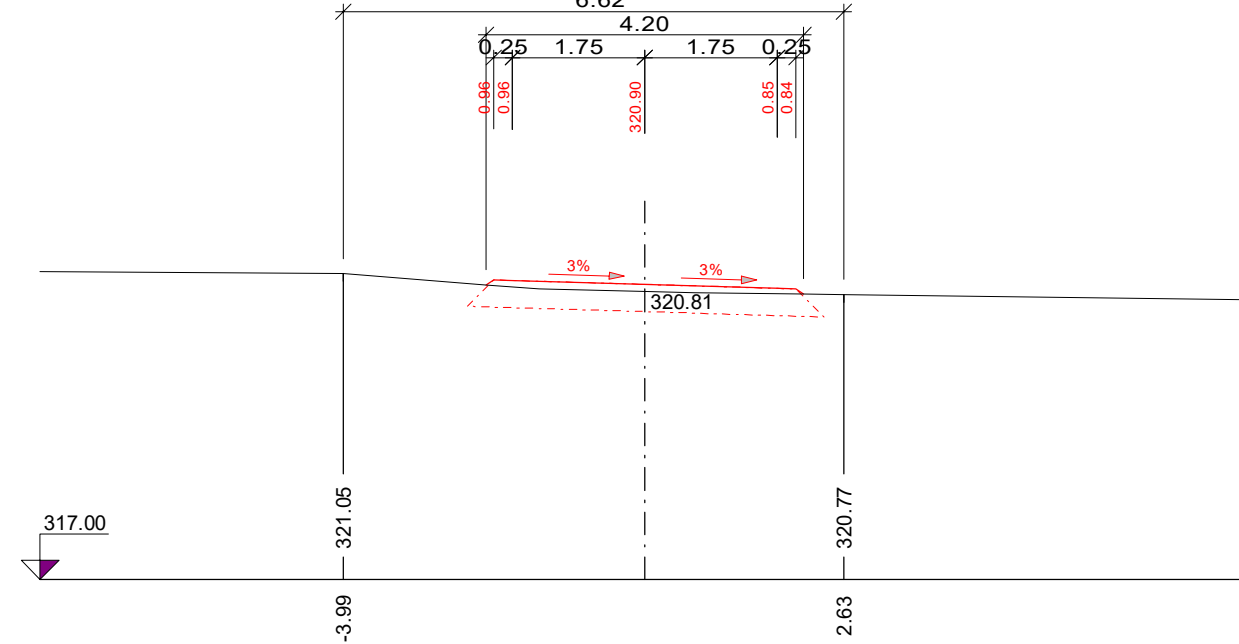
27 - KM 1.30000




31 - KM 1.50000



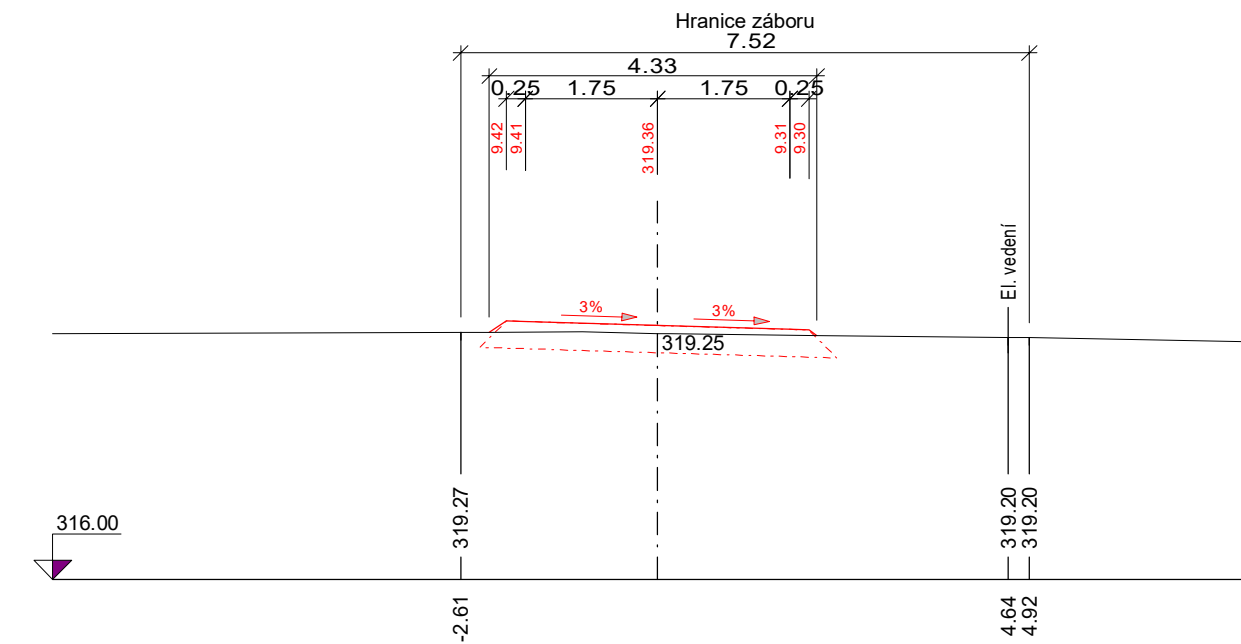
20 - KM 0.95000



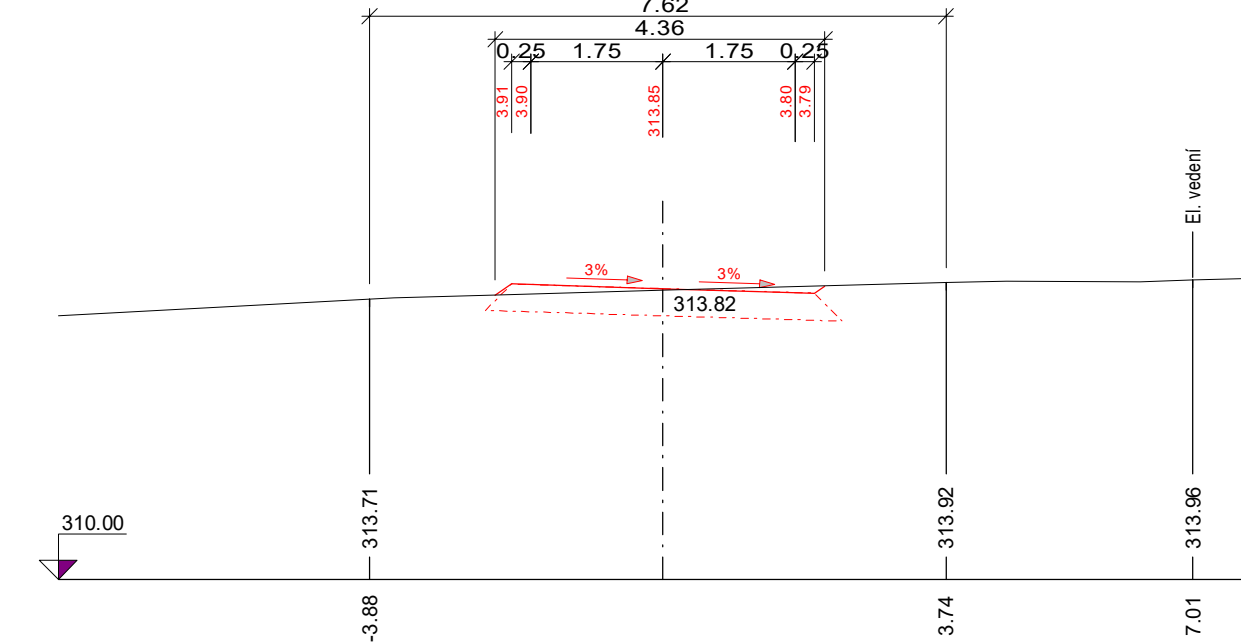
24 - KM 1.15000





28 - KM 1.35000



32 - KM 1.52000



VYPRACOVALA		ZODP. PROJEKTANT		GEODETICKÉ SDRUŽENÍ s.r.o. Pod Anenskou 245, 261 01 Příbram www.geoditp.cz	
OKRES: Liberec		OBC: Pertoltice			
KATASTRÁLNÍ ÚZEMÍ: Horní Pertoltice					
ODBĚRATEL:		Státní pozemkový úřad KPÚ pro Liberecký kraj Pobočka Liberec		STUPEŇ PSZ ČÍSLO ZAKÁZKY 4006/2017 DATUM 04/2019 FORMÁT A1	
DOKUMENTACE TECHNICKÉHO ŘEŠENÍ PSZ		MĚŘITKO		Č. VÝKRESU	
Polní cesta HC1 PŘÍČNÉ ŘEZY		1:100		06	